



Ayuntamiento de Málaga

Área de Accesibilidad

Área de Servicios Operativos, Régimen Interior, Playas y Fiestas

DISFRUTA LA PLAYA

2016

Información en los teléfonos:
951 08 88 98 / 951 13 54 75

Paseo de Antonio Machado, 12. 29002 Málaga



PUNTOS DE BAÑO ACCESIBLES EN MÁLAGA



**Personal de apoyo
Disfruta la playa**

SERVICIO "DISFRUTA LA PLAYA"

El Área de Accesibilidad pone a disposición de las personas con movilidad reducida, un servicio de apoyo y acompañamiento al mar.

Las playas en las que se podrá hacer uso de este servicio son:

**Playa de la Misericordia
Playa del Dedo**

CARACTERÍSTICAS DEL SERVICIO

Duración: de Lunes a Domingo, desde el 20 de junio al 15 de septiembre.

Horario: de 12'00 a 19'00 h.

Personal: 7 monitores y 5 voluntarios por punto de playa.

Material disponible para el acceso al agua: 4 sillas anfibia de adulto y 2 silla anfibia infantil por punto de playa, material de flotación y muletas anfibia.

Material para la transferencia: 4 grúas en cada punto de disfruta la playa.



1. PLAYA DE LA MISERICORDIA

LOCALIZACIÓN

El punto de playa accesible está situado junto al Paseo de Antonio Banderas, a la altura de la Diputación Provincial de Málaga (C/. Pacífico).



CÓMO LLEGAR

Las líneas de autobuses urbanos nº15 y 16 de la EMT realizan una parada en calle Luis Barahona de Soto, nº18 (Bda. Santa Paula)

SERVICIOS DE QUE DISPONE:

- | | | | | | |
|--|--|--|---------------------------------------|--|-----------------------------------|
| | Aparcamientos reservados (siete plazas en batería en calle Pacífico, a la altura de la Diputación Provincial de Málaga). | | Rampa de acceso a la playa | | Puesto de vigilancia y salvamento |
| | Pasarela hasta la orilla de hormigón | | Duchas exteriores accesibles | | Zona infantil accesible |
| | Sillas anfibias | | Personal de apoyo. Disfruta la playa. | | Dispositivo para personas ciegas. |
| | WC accesible | | Zona accesible de hamacas | | |
| | Pasarelas accesibles de hormigón | | | | |



2. PLAYA DEL DEDO

LOCALIZACIÓN

El punto de playa accesible está situado junto a la Avenida Salvador Allende, a la altura de la Urbanización Playa Virginia, entre los restaurantes “El Pescador” y “El Tintero” (ambos en el Paseo Marítimo).



CÓMO LLEGAR

La línea de autobuses urbanos 11 de la EMT, tiene paradas en calle Doctor Gutiérrez Mata, nº 2, junto a Parque Virginia, a unos 250 metros de playa accesible.

SERVICIOS DE QUE DISPONE:

-  Aparcamientos reservados (cuatro plazas en batería junto al restaurante “El pescador”)
-  Rampa de acceso a la playa
-  Pasarela hasta la orilla de hormigón
-  Sillas anfibias
-  Vestuario/aseo accesible
-  Zona accesible de hamacas
-  Dispositivo para personas ciegas.
-  Puesto de vigilancia y salvamento
-  Duchas exteriores accesibles
-  Zona infantil accesible
-  Personal de apoyo. Disfruta la playa.
-  Pasarelas accesibles de hormigón



PUNTOS DE BAÑO AUTÓNOMOS

En estos puntos las personas con movilidad reducida podrán hacer uso de una silla anfibia para acceso al agua.

Información para solicitar este servicio en el teléfono: 618685088

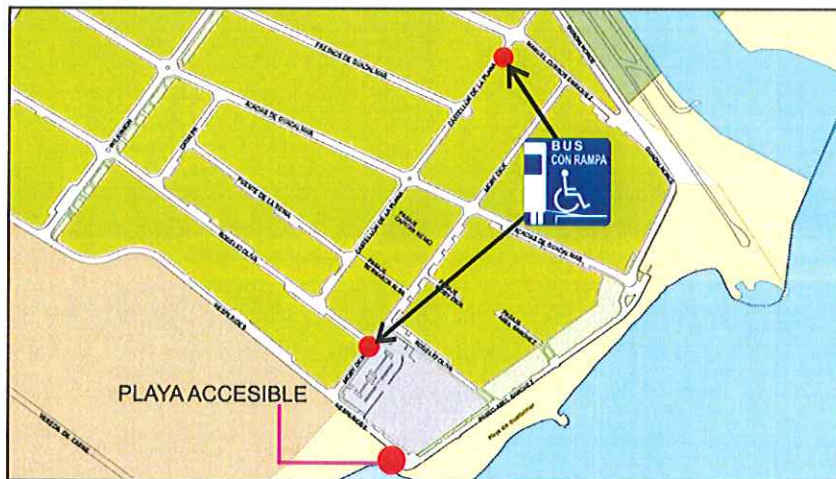
Si lo desea, también puede solicitar las llaves a el/la enfermero/a o el/la socorrista más cercano.

1. PLAYA DE GUADALMAR



LOCALIZACIÓN

El punto de playa accesible está situado junto a C/Hespérides, esquina a C/Moby Dick.



CÓMO LLEGAR

La línea de autobús urbano nº 5 de la EMT tiene parada en calle Moby Dick, esquina con calle Rogelio Oliva.

SERVICIOS DE QUE DISPONE:



Aparcamientos reservados (tres plazas en batería en calle Acacias de Guadalmar, en el cruce con calle Guadalhorce)



Rampa de acceso a la playa



Puesto de vigilancia y salvamento



Pasarela hasta la orilla de hormigón



Duchas exteriores accesibles



Sillas anfibias



Pasarelas accesibles de hormigón



Vestuario/aseo accesible



2. PLAYA DE SAN ANDRÉS

LOCALIZACIÓN

El punto de playa accesible está situado en el Paseo de Antonio Machado, s/n (a la altura del Parque Huelin)



CÓMO LLEGAR

Las líneas de autobuses urbanos nº 1, 3, 5, 9, 10, 16 y 27 de la EMT, tienen parada en C/ Héroes de Sostoa, a la altura del nº 100.

SERVICIOS DE QUE DISPONE:

- | | | | |
|--|--------------------------------------|--|-----------------------------------|
| | Aparcamientos reservados | | Puesto de vigilancia y salvamento |
| | Rampa de acceso a la playa | | Duchas exteriores accesibles |
| | Pasarela hasta la orilla de hormigón | | Zona infantil accesible |
| | Sillas anfibias | | Pasarelas accesibles de hormigón |
| | Vestuario/aseo accesible | | |
| | | | |



3. PLAYA DE LA MALAGUETA

LOCALIZACIÓN









El punto de playa accesible está situado en el Paseo Marítimo Pablo Ruiz Picasso, junto al puesto de vigilancia.



CÓMO LLEGAR

Las líneas de autobús urbano nº 14 y 40 de la EMT, tienen parada en Paseo Marítimo Ciudad de Melilla, a unos 150 metros del punto de playa accesible.

SERVICIOS DE QUE DISPONE:

-  Aparcamientos reservados (en paseo marítimo Pablo Ruiz Picasso frente al nº 2)
-  Rampa de acceso a la playa
-  Pasarela hasta la orilla de hormigón
-  Sillas anfibias
-  Vestuario/aseo accesible
-  Puesto de vigilancia y salvamento
-  Duchas exteriores accesibles
-  Pasarelas accesibles de hormigón



5. PLAYA DE PEDREGALEJO

LOCALIZACIÓN

El punto de playa accesible está situado en el Paseo Marítimo El Pedregal, C/ Bolivia, a la altura del restaurante “Merlo”.



CÓMO LLEGAR

Las líneas de autobuses urbanos n° 11 y 3 de la EMT, tienen paradas en Avda. Juan Sebastián Elcano, a unos 150 metros pasado el punto de playa accesible y otra parada anterior a unos 200 metros.

SERVICIOS DE QUE DISPONE:

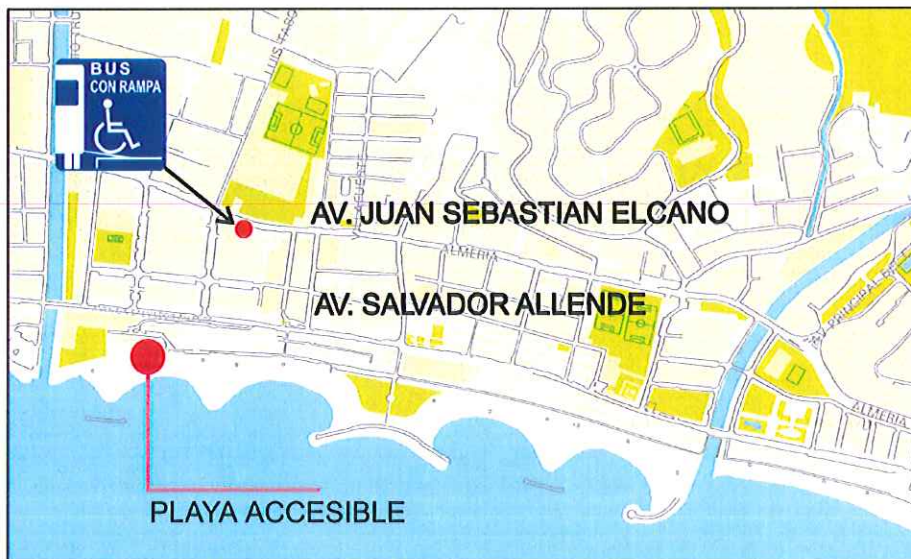
- | | | | |
|---|--------------------------------------|---|-----------------------------------|
|  | Aparcamientos reservados |  | Puesto de vigilancia y salvamento |
|  | Rampa de acceso a la playa |  | Duchas exteriores accesibles |
|  | Pasarela hasta la orilla de hormigón |  | Zona infantil accesible |
|  | Sillas anfibias |  | Pasarelas accesibles de hormigón |
|  | Vestuario/aseo accesible | | |



6. PLAYA DEL PALO

LOCALIZACIÓN

El punto de playa accesible está situado junto a la calle Quitapenas, a la altura de la Plaza de la Virgen Milagrosa.



CÓMO LLEGAR

Las líneas de autobuses urbanos n° 11 y 3 de la EMT, tienen paradas en Avda. Juan Sebastián Elcano, frente al colegio San Estanislao.

SERVICIOS DE QUE DISPONE:

- | | | | |
|--|--------------------------------------|--|-----------------------------------|
| | Aparcamientos reservados | | Puesto de vigilancia y salvamento |
| | Rampa de acceso a la playa | | Duchas exteriores accesibles |
| | Pasarela hasta la orilla de hormigón | | Zona infantil accesible |
| | Sillas anfibias | | Pasarelas accesibles de hormigón |
| | Vestuario/aseo accesible | | |

PASARELAS ACCESIBLES DE HORMIGÓN



Playa de Guadalmar



Acceso a pasarela de hormigón:
C/ Hespérides (Esquina Moby Dick)

Playa de La Misericordia

Hay 26 pasarelas accesibles de hormigón siendo las mas cercanas al punto PMR las siguientes:



Acceso a pasarela de hormigón:
C/ Pacífico.
Frente a Diputación
(junto aseos PMR)

Acceso a pasarela de hormigón:
C/ Pacífico.
Frente a Carril de la Chupa

Playa de San Andrés

Hay 3 pasarelas accesibles de hormigón siendo la mas cercana al punto PMR la siguiente:



Acceso a pasarela de hormigón:
Paseo de Antonio Machado s/n
Frente al parque Huelin (Junto aseo PMR)

Playa de La Malagueta

Hay 8 pasarelas accesibles de hormigón siendo las mas cercanas al punto PMR las siguientes:



Acceso a pasarela de hormigón:
Paseo Marítimo Ciudad de Melilla
(junto a Merendero Antonio Martín)

Acceso a pasarela de hormigón:
Paseo Marítimo de Pablo Ruiz
Picasso (junto aseos PMR)

Playa de La Caleta

Hay 5 pasarelas accesibles de hormigón siendo las mas cercanas al punto PMR las siguientes:



Acceso a pasarela de hormigón:
Paseo marítimo Pablo Ruiz Picasso
A ambos lados del chiringuito Caleta Playa.

Playa de Pedregalejo



Acceso a pasarela de hormigón:
C/ Bolivia. Frente al N° 151
Pso. M. El Pedregal (junto aseos PMR)

Playa de El Palo



Acceso a pasarela de hormigón:
C/ Quitapenas.
Frente al Nº 13
(junto aseos PMR)

Acceso a pasarela de hormigón:
C/ Quitapenas.

Playa de El Dedo



Acceso a pasarela de hormigón:
Avda. Salvador Allende,
entorno Urb. Playa Virginia
(junto aseos PMR)

Los puntos adaptados situados en las Playas del Dedo y de la Misericordia contarán además con:

Una zona de descanso consistente en una plataforma accesible con estructura para sombra y hamacas para el descanso

Un dispositivo para facilitar la entrada y salida de forma autónoma en el mar a personas ciegas (Audio-playas).

NOTA: Solo en la Playa de la Misericordia y Playa del Dedo

Más información:

ÁREA DE ACCESIBILIDAD

Paseo Antonio Machado, 12
29002 Málaga.

Telfs.: 951 08 88 98 / 951 13 54 75

Taxis accesibles:

Telfs.: 952 32 00 00
952 33 33 33

Puntos de Baño Autónomos:

Guadalmar / San Andrés
La Malagueta / La Caleta
Pedregalejo / El Palo
Tif.: 618 685 088

Puntos de Baño Asistido: El Dedo / La Misericordia



Aparcamientos reservados



Rampa de acceso a la playa



Pasarela hasta la orilla de hormigón



Sillas anfibias



WC



Vestuario/aseo accesible



Zona accesible de hamacas



Pasarelas accesibles de hormigón



Puesto de vigilancia y salvamento



Duchas exteriores accesibles



Zona infantil accesible



Personal de apoyo.
Disfruta la playa.



Dispositivo para personas ciegas.